



GOVERNO DO ESTADO DE MATO GROSSO  
SINFRA - SECRETARIA DE ESTADO DE INFRA-ESTRUTURA  
SAVHS - SECRETARIA ADJUNTA DE VIAS URBANAS, HABITAÇÃO E SANEAMENTO

READEQUAÇÃO DE SERVIÇOS E  
QUANTIDADES S/ REFLEXOS FINANCEIROS

Obra:

Endereço:

Município:

R

Firma:

PAVIMENTAÇÃO ASFÁLTICA E DRENAGEM DE ÁGUAS PLUVIAIS  
RUAS DIVERSAS DA ÁREA CENTRAL DO MUNICÍPIO  
SALTO DO CÉU/MT  
CT.0185.830-33/2005-PRÓ-MUNICÍPIOS  
174/2007/00/00 - ASJU/SINFRA  
ENGMAT INCORPORAÇÕES E CONSTRUÇÕES LTDA.

ATA: 27/07/09

ITEM	CÓDIGO	ESPECIFICAÇÃO DOS SERVIÇOS	UND	QUANTIDADES			VALOR UNITÁRIO			PREÇOS				
				Contrato	Reform.	Aditar	Contrato	Reform.	Aditar	Contrato	Reform.	Aditar		
4.0		OBRAS COMPLEMEN ARES												
		Me-o-fio e sarjeta em concret fck 15 mpa	m	1.641,72	1.641,72	0,00	18,40	✓ 18,40		30.207,64	30.207,64	0,00		
		TOTAL DO ÍTEM>>								30.207,64	30.207,64	0,00		
		TOTAL GERAL>>								160.776,55	175.500,00	14.723,45		
										VALOR DE CONTRATO R\$	160.776,55			
										VALOR A ADITAR R\$	14.723,45			
										NOVO VALOR CONTRATUAL R\$	175.500,00			

01858:0-33/2005/MC/IDADES/CAIXA FL227

Carla Regina Favelessa da Silva  
Coordenadora de Projetos Habitacionais  
CREA 1202741537





**LEVANTAMENTO QUANTITATIVO**

**OBRA:** PAVIMENTAÇÃO ASFALTICA EM TSD  
**AREA:** 3.906,62 m<sup>2</sup>  
**LOCAL:** VIAS URBANAS DA ÁREA CENTRAL DO MUNICÍPIO  
**PROP.:** PREFEITURA MUNICIPAL DE SALTO DO CÉU / MT

**FOLHA**  
01  
**DATA:**  
JUL/2009

ITEM	DISCRIMINAÇÃO DOS SERVIÇOS	RUA / AV	LARGURA		EXTENS.	PROF./ESP.	AREA	UNID.	QUANT.
			(M)	(M)					
1.0	CORTE DE MAT. DE 1ª CATEGORIA								
1.1	Escavação com Bota-fora	PRESIDENTE GETULIO VARGAS - TRECHO 01	9,00	100,00	0,40	900,00	m <sup>3</sup>	360,00	
1.2	Escavação com Bota-fora	DOM AQUINO	9,00	100,00	0,40	900,00	m <sup>3</sup>	360,00	
1.3	Escavação com Bota-fora	13 DE DEZEMBRO	9,00	100,00	0,40	900,00	m <sup>3</sup>	360,00	
1.4	Escavação com Bota-fora	JOÃO PAULO II	9,00	100,00	0,40	900,00	m <sup>3</sup>	360,00	
1.5	Escavação com Bota-fora	PRESIDENTE GETULIO VARGAS - TRECHO 02	9,00	68,00	0,40	612,00	m <sup>3</sup>	244,80	
1.6	Escavação com Bota-fora	MARIA NASCIMENTO	9,00	66,00	0,40	594,00	m <sup>3</sup>	237,60	
1.7	Escavação com Bota-fora	MATO GROSSO	9,00	100,00	0,40	900,00	m <sup>3</sup>	360,00	
1.8	Escavação com Bota-fora	RAUL CARDOSO	9,00	100,00	0,40	900,00	m <sup>3</sup>	360,00	
1.9	Escavação com Bota-fora	LIMPA-RODAS	9,00	86,86	0,40	781,74	m <sup>3</sup>	312,70	
	<b>TOTAL</b>			<b>820,86</b>		<b>7.387,74</b>		<b>2.955,10</b>	
2.0	ATERRO C/ MAT. DE 1ª CATEG.								
2.1	Execução de Sub-base	PRESIDENTE GETULIO VARGAS - TRECHO 01	9,00	100,00	0,20	900,00	m <sup>3</sup>	180,00	
2.2	Execução de Sub-base	DOM AQUINO	9,00	100,00	0,20	900,00	m <sup>3</sup>	180,00	
2.3	Execução de Sub-base	13 DE DEZEMBRO	9,00	100,00	0,20	900,00	m <sup>3</sup>	180,00	
2.4	Execução de Sub-base	JOÃO PAULO II	9,00	100,00	0,20	900,00	m <sup>3</sup>	180,00	
2.5	Execução de Sub-base	PRESIDENTE GETULIO VARGAS - TRECHO 02	9,00	68,00	0,20	612,00	m <sup>3</sup>	122,40	
2.6	Execução de Sub-base	MARIA NASCIMENTO	9,00	66,00	0,20	594,00	m <sup>3</sup>	118,80	
2.7	Execução de Sub-base	MATO GROSSO	9,00	100,00	0,20	900,00	m <sup>3</sup>	180,00	
2.8	Execução de Sub-base	RAUL CARDOSO	9,00	100,00	0,20	900,00	m <sup>3</sup>	180,00	
2.9	Execução de Sub-base	LIMPA-RODAS	9,00	86,86	0,20	781,74	m <sup>3</sup>	156,35	
	<b>TOTAL</b>			<b>820,86</b>		<b>7.387,74</b>		<b>1.477,55</b>	
3.0	ATERRO C/ MAT. DE BASE								
3.1	Execução de base com cascalho	PRESIDENTE GETULIO VARGAS - TRECHO 01	9,00	100,00	0,20	900,00	m <sup>3</sup>	180,00	
3.2	Execução de base com cascalho	DOM AQUINO	9,00	100,00	0,20	900,00	m <sup>3</sup>	180,00	
3.3	Execução de base com cascalho	13 DE DEZEMBRO	9,00	100,00	0,20	900,00	m <sup>3</sup>	180,00	
3.4	Execução de base com cascalho	JOÃO PAULO II	9,00	100,00	0,20	900,00	m <sup>3</sup>	180,00	
3.5	Execução de base com cascalho	PRESIDENTE GETULIO VARGAS - TRECHO 02	9,00	68,00	0,20	612,00	m <sup>3</sup>	122,40	
3.6	Execução de base com cascalho	MARIA NASCIMENTO	9,00	66,00	0,20	594,00	m <sup>3</sup>	118,80	
3.7	Execução de base com cascalho	MATO GROSSO	9,00	100,00	0,20	900,00	m <sup>3</sup>	180,00	
3.8	Execução de base com cascalho	RAUL CARDOSO	9,00	100,00	0,20	900,00	m <sup>3</sup>	180,00	
3.9	Execução de base com cascalho	LIMPA-RODAS	9,00	86,86	0,15	781,74	m <sup>3</sup>	117,26	
	<b>TOTAL</b>			<b>820,86</b>		<b>7.387,74</b>		<b>1.438,46</b>	





## LEVANTAMENTO QUANTITATIVO

OBRA: PAVIMENTAÇÃO ASFALTICA EM TSD  
 ÁREA: 3.906,62 m<sup>2</sup>  
 LOCAL: VIAS URBANAS DA ÁREA CENTRAL DO MUNICÍPIO  
 PROP.: PREFEITURA MUNICIPAL DE SALTO DO CÉU / MT

FOLHA  
01  
 DATA:  
JUL/2009

ITEM	DISCRIMINAÇÃO DOS SERVIÇOS	RUA / AV	LARGURA (M)	EXTENS. (M)	PROF./ESP. (M)	ÁREA (M <sup>2</sup> )	UNID.	QUANT.
1.0	CORTE DE MAT. DE 1ª CATEGORIA							
1.1	Escavação com Bota-fora	PRESIDENTE GETULIO VARGAS - TRECHO 01	9,00	100,00	0,40	900,00	m <sup>3</sup>	360,00
1.2	Escavação com Bota-fora	DOM AQUINO	9,00	100,00	0,40	900,00	m <sup>3</sup>	360,00
1.3	Escavação com Bota-fora	13 DE DEZEMBRO	9,00	100,00	0,40	900,00	m <sup>3</sup>	360,00
1.4	Escavação com Bota-fora	JOÃO PAULO II	9,00	100,00	0,40	900,00	m <sup>3</sup>	360,00
1.5	Escavação com Bota-fora	PRESIDENTE GETULIO VARGAS - TRECHO 02	9,00	68,00	0,40	612,00	m <sup>3</sup>	244,80
1.6	Escavação com Bota-fora	MARIA NASCIMENTO	9,00	66,00	0,40	594,00	m <sup>3</sup>	237,60
1.7	Escavação com Bota-fora	MATO GROSSO	9,00	100,00	0,40	900,00	m <sup>3</sup>	360,00
1.8	Escavação com Bota-fora	RAUL CARDOSO	9,00	100,00	0,40	900,00	m <sup>3</sup>	360,00
1.9	Escavação com Bota-fora	LIMPA-RODAS	9,00	86,86	0,40	781,74	m <sup>3</sup>	312,70
	<b>TOTAL</b>			<b>820,86</b>		<b>7.387,74</b>		<b>2.955,10</b>
2.0	ATERRO C/MAT. DE 1ª CATEG.							
2.1	Execução de Sub-base	PRESIDENTE GETULIO VARGAS - TRECHO 01	9,00	100,00	0,20	900,00	m <sup>3</sup>	180,00
2.2	Execução de Sub-base	DOM AQUINO	9,00	100,00	0,20	900,00	m <sup>3</sup>	180,00
2.3	Execução de Sub-base	13 DE DEZEMBRO	9,00	100,00	0,20	900,00	m <sup>3</sup>	180,00
2.4	Execução de Sub-base	JOÃO PAULO II	9,00	100,00	0,20	900,00	m <sup>3</sup>	180,00
2.5	Execução de Sub-base	PRESIDENTE GETULIO VARGAS - TRECHO 02	9,00	68,00	0,20	612,00	m <sup>3</sup>	122,40
2.6	Execução de Sub-base	MARIA NASCIMENTO	9,00	66,00	0,20	594,00	m <sup>3</sup>	118,80
2.7	Execução de Sub-base	MATO GROSSO	9,00	100,00	0,20	900,00	m <sup>3</sup>	180,00
2.8	Execução de Sub-base	RAUL CARDOSO	9,00	100,00	0,20	900,00	m <sup>3</sup>	180,00
2.9	Execução de Sub-base	LIMPA-RODAS	9,00	86,86	0,20	781,74	m <sup>3</sup>	156,35
	<b>TOTAL</b>			<b>820,86</b>		<b>7.387,74</b>		<b>1.477,55</b>
3.0	ATERRO C/MAT. DE BASE							
3.1	Execução de base com cascalho	PRESIDENTE GETULIO VARGAS - TRECHO 01	9,00	100,00	0,20	900,00	m <sup>3</sup>	180,00
3.2	Execução de base com cascalho	DOM AQUINO	9,00	100,00	0,20	900,00	m <sup>3</sup>	180,00
3.3	Execução de base com cascalho	13 DE DEZEMBRO	9,00	100,00	0,20	900,00	m <sup>3</sup>	180,00
3.4	Execução de base com cascalho	JOÃO PAULO II	9,00	100,00	0,20	900,00	m <sup>3</sup>	180,00
3.5	Execução de base com cascalho	PRESIDENTE GETULIO VARGAS - TRECHO 02	9,00	68,00	0,20	612,00	m <sup>3</sup>	122,40
3.6	Execução de base com cascalho	MARIA NASCIMENTO	9,00	66,00	0,20	594,00	m <sup>3</sup>	118,80
3.7	Execução de base com cascalho	MATO GROSSO	9,00	100,00	0,20	900,00	m <sup>3</sup>	180,00
3.8	Execução de base com cascalho	RAUL CARDOSO	9,00	100,00	0,20	900,00	m <sup>3</sup>	180,00
3.9	Execução de base com cascalho	LIMPA-RODAS	9,00	86,86	0,15	781,74	m <sup>3</sup>	117,26
	<b>TOTAL</b>			<b>820,86</b>		<b>7.387,74</b>		<b>1.438,46</b>

0185830-33/2005/MCIDDES/CAIXA  
 FL230



100 F. Catarina de Siqueira  
 de Projetos Habitacionais  
 11/07/2009  
 15:37



**LEVANTAMENTO QUANTITATIVO**

OBRA: PAVIMENTAÇÃO ASFALTICA EM TSD  
 ÁREA: 5.746,02 m<sup>2</sup>  
 LOCAL: VIAS URBANAS DA ÁREA CENTRAL DO MUNICÍPIO  
 PROP.: PREFEITURA MUNICIPAL DE SALTO DO CÉU / MT

**TERRAPLENAGEM E PAVIMENTAÇÃO**

ITEM	LOGRADOURO	EXTENSÃO	LARG.	TERRAPLENAGEM	SUBLEITO	SUB-BASE	BASE	IMPRIM.	TSD	MEIO-FIO - MFC - 01
		(m)	(m)	(m <sup>2</sup> )	(m <sup>2</sup> )	(m <sup>2</sup> )	(m <sup>2</sup> )	(m <sup>2</sup> )	(m <sup>2</sup> )	C/SARJETTA (m)
1.1	PRESIDENTE GETULIO VARGAS - TRECHO 01	100,00	9,00	360,00	900,00	180,00	180,00	700,00	700,00	200,00
1.2	DOM AQUINO	100,00	9,00	360,00	900,00	180,00	180,00	700,00	700,00	200,00
1.3	13 DE DEZEMBRO	100,00	9,00	360,00	900,00	180,00	180,00	700,00	700,00	200,00
1.4	JOÃO PAULO II	100,00	9,00	360,00	900,00	180,00	180,00	700,00	700,00	200,00
1.5	PRESIDENTE GETULIO VARGAS - TRECHO 02	68,00	9,00	244,80	612,00	122,40	122,40	476,00	476,00	136,00
1.6	MARIA NASCIMENTO	66,00	9,00	237,60	594,00	118,80	118,80	462,00	462,00	132,00
1.7	MATO GROSSO	100,00	9,00	360,00	900,00	180,00	180,00	700,00	700,00	200,00
1.8	RAUL CARDOSO	100,00	9,00	360,00	900,00	180,00	180,00	700,00	700,00	200,00
1.9	LIMPA-RODAS	86,86	9,00	312,70	781,74	156,35	117,26	608,02	608,02	173,72
<b>TOTAL</b>		<b>820,86</b>		<b>2.955,10</b>	<b>7.387,74</b>	<b>1.477,55</b>	<b>1.438,46</b>	<b>5.746,02</b>	<b>5.746,02</b>	<b>1.641,72</b>

0185830-33/2005/MCIDADES/CAIXA  
 FL231

Prof.ª Tereza Favaleira da Silva  
 Coordenadora de Projetos Habitacionais  
 CREIA 1202741537

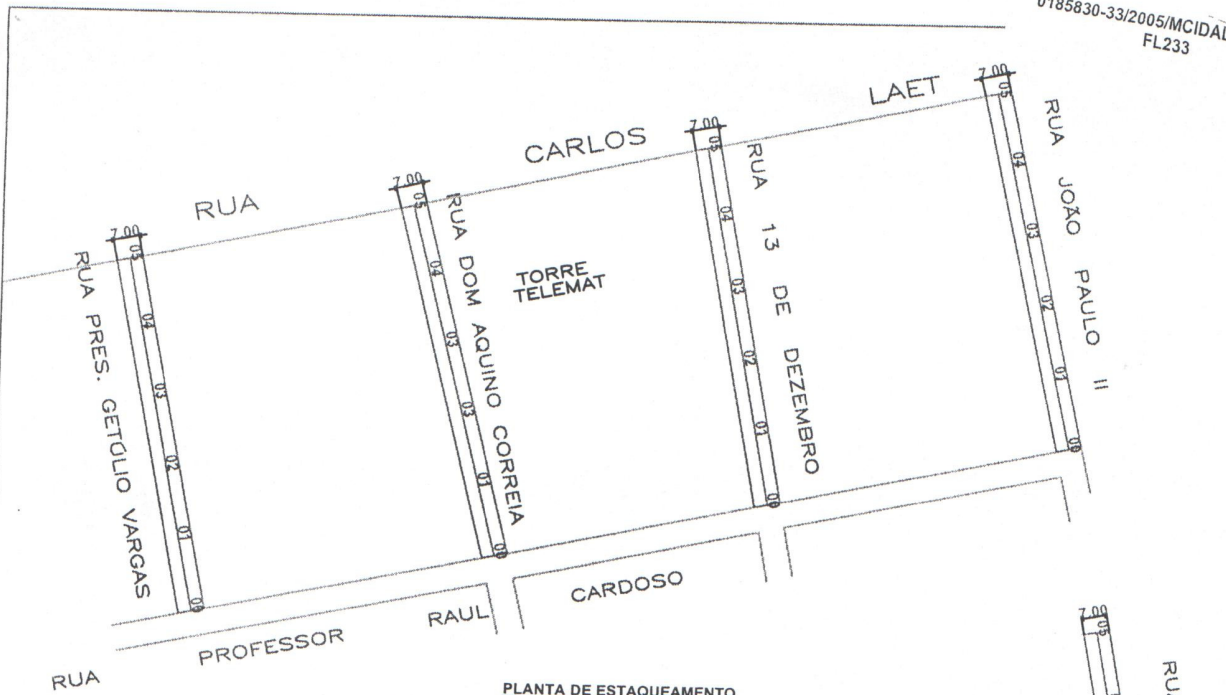
0185830-33/2005/MCIDADES/CAIXA  
FL232

**PROJETO READEQUADO DE PAVIMENTAÇÃO**  
**ASFÁLTICA EM TSD E DRENAGEM PLUVIAL**  
**SUPERFICIAL DO MUNICÍPIO DE SALTO DO**  
**CÉU-MT**

CONTRATO DE REPASSE N.º 0185.830-33/2005  
PRÓ-MUNICÍPIOS

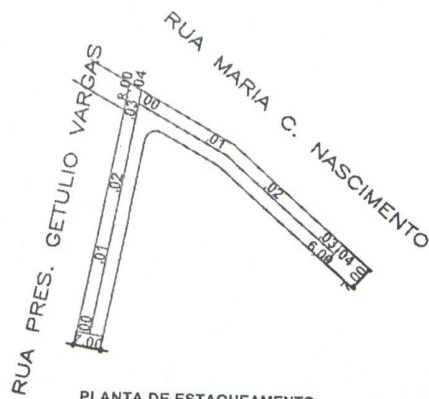
  
Eng.º Celso Túlio Favalessa da Silva  
Coordenador de Projetos Habitacionais  
ÁREA 12027/1537






**PLANTA DE ESTAQUEAMENTO**

TRECHO 01: RUAS PRES. GETULIO VARGAS (TRECHO 01), DOM AQUINO, 13 DE DEZEMBRO E JOÃO PAULO II  
ESC. 1/2000



**PLANTA DE ESTAQUEAMENTO**

TRECHO 02: RUAS PRES. GETULIO VARGAS (TRECHO 02) E MARIA C. NASCIMENTO  
ESC. 1/2000



**PLANTA DE ESTAQUEAMENTO**

TRECHO 02: RUAS R. RAUL CARDOSO E MATO GROSSO  
ESC. 1/2000

QUADRO DE ESTAQUEAMENTO							
R. PRES. GETULIO VARGAS		R. DOM AQUINO CORREIA		R. 13 DE DEZEMBRO		R. JOAO PAULO II	
TRECHO 1	COMPRIM. (m)	TRECHO	COMPRIM. (m)	TRECHO	COMPRIM. (m)	TRECHO	COMPRIM. (m)
E00 - E01	20,00	E00 - E01	20,00	E00 - E01	20,00	E00 - E01	20,00
E01 - E02	20,00	E01 - E02	20,00	E01 - E02	20,00	E01 - E02	20,00
E02 - E03	20,00	E02 - E03	20,00	E02 - E03	20,00	E02 - E03	20,00
E03 - E04	20,00	E03 - E04	20,00	E03 - E04	20,00	E03 - E04	20,00
E04 - E05	20,00	E04 - E05	20,00	E04 - E05	20,00	E04 - E05	20,00
TOTAL >>	100,00	TOTAL >>	100,00	TOTAL >>	100,00	TOTAL >>	100,00
R. PRES. GETULIO VARGAS		R. MARIA C. NASCIMENTO		R. RAUL CARDOSO		AV. MATO GROSSO	
TRECHO 2	COMPRIM. (m)	TRECHO	COMPRIM. (m)	TRECHO	COMPRIM. (m)	TRECHO	COMPRIM. (m)
E00 - E01	20,00	E00 - E01	20,00	E00 - E01	20,00	E00 - E01	20,00
E01 - E02	20,00	E01 - E02	20,00	E01 - E02	20,00	E01 - E02	20,00
E02 - E03	20,00	E02 - E03	20,00	E02 - E03	20,00	E02 - E03	20,00
E03 - E04	8,00	E03 - E04	8,00	E03 - E04	20,00	E03 - E04	20,00
TOTAL >>	68,00	TOTAL >>	66,00	TOTAL >>	100,00	TOTAL >>	100,00

*[Handwritten Signature]*  
Eng.ª Cátia Tavares Favalessa da Silva  
Coordenadora de Projetos Habitacionais  
CREA 1202741537

**PREFEITURA MUNICIPAL DE SALTO DO CÉU-MT**

OBRA: PAVIMENTAÇÃO ASFÁLTICA E DRENAGEM SUPERFICIAL

LOCAL: RUAS DO MUNICÍPIO DE SALTO DO CÉU-MT

AUTOR PROJ.:

RESP. TEC.:

ESCALA: INDICADAS

DATA: JULHO-2009

DESENHO:

TOPOGRÁFO:

ASSUNTO:

SISTEMA VIÁRIO - PROJETO "AS BUILT"  
PAVIMENTAÇÃO ASFÁLTICA E DRENAGEM  
ESTAQUEAMENTO

PROGRAMA: PRÓ-MUNICÍPIO 2005

CONTR. REPASSE N.º:

0185.830-33/2005

VISTO FISCAL:

FOLHA N.º:

01/05




*Handwritten signature:*   
 Manoela da Silva  
 Coordenadora de Projetos Habitacionais  
 CREM 1202711537

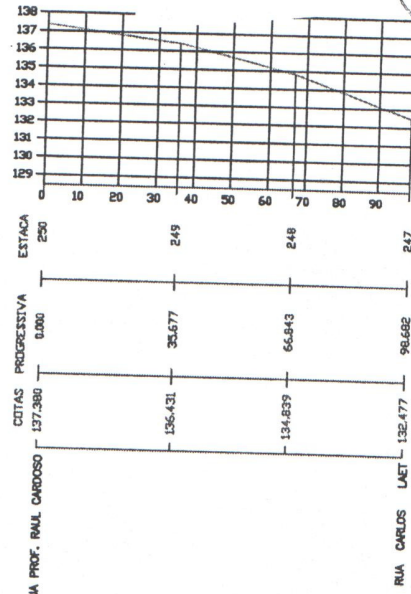
PREFEITURA MUNICIPAL DE SALTO DO CÉU-MT

OBRA: PAVIMENTAÇÃO ASFÁLTICA E DRENAGEM SUPERFICIAL		PROGRAMA: PRÓ-MUNICÍPIO 2005	
LOCAL: RUAS DO MUNICÍPIO DE SALTO DO CÉU-MT		VISTO FISCAL:	
AUTOR PROJ.:		CONT. REPARTE N.º:	
RESP. TEC.:		0185.830-33/2005	
ESCALA: 1/750	ASSUNTO: SISTEMA VIÁRIO - PROJETO "AS BUILT" PAVIMENTAÇÃO ASFÁLTICA E DRENAGEM SITUÇÃO	FOLHA N.º: 02/05	
DATA: JULHO-2009			
DESENHO:			
TOPOGRÁFO:			







RUA PRES. GETÚLIO VARGAS  
TRECHO 01



RUA DOM AQUINO CORREIA



RUA 13 DE DEZEMBRO

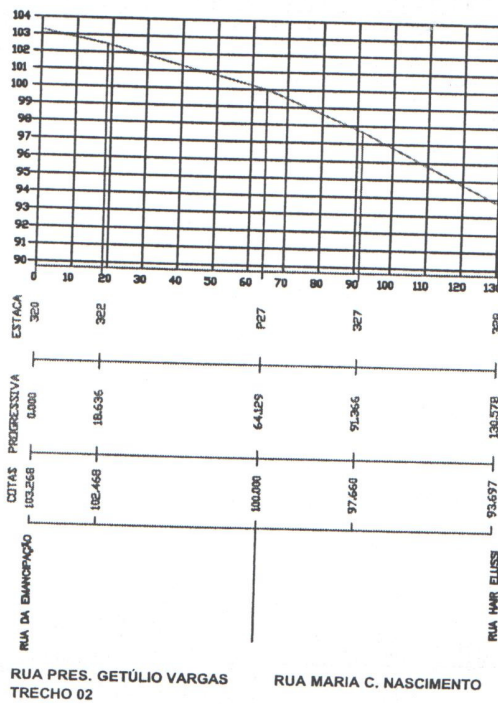



RUA JOÃO PAULO II

*[Handwritten Signature]*  
 Eng.ª Tereza Favalessa da Silva  
 Delegada de Projetos Habitacionais  
 0185830-33/2005

PREFEITURA MUNICIPAL DE SALTO DO CÉU-MT

OBRAS: PAVIMENTAÇÃO ASFÁLTICA E DRENAGEM SUPERFICIAL	
LOCAL: RUAS DO MUNICÍPIO DE SALTO DO CÉU-MT	
AUTOR PROJ.:	RESP. TEC.:
ESCALA: 1/2000	ASSUNTO: SISTEMA VIÁRIO - PROJETO "AS BUILT" PAVIMENTAÇÃO ASFÁLTICA E DRENAGEM PERFIL
DATA: JULHO-2009	PROGRAMA: PRÓ-MUNICÍPIO 2005
DESENHO:	CONTR. REPASSE N.º: 0185.830-33/2005
TOPOGRÁFO:	VISTO FISCAL: 03/05



*Eng.º Getúlio Favalessa da Silva*  
Coordenador de Projetos Habitacionais  
CREA 12027-1537

PREFEITURA MUNICIPAL DE SALTO DO CÉU-MT

OBRA: PAVIMENTAÇÃO ASFÁLTICA E DRENAGEM SUPERFICIAL			
LOCAL: RUAS DO MUNICÍPIO DE SALTO DO CÉU-MT			
AUTOR PROJ.:		RESP. TEC.:	
ESCALA: 1/2000	ASSUNTO:	PROGRAMA: PRÓ-MUNICÍPIO 2005	VISTO FISCAL:
DATA: JULHO-2009	SISTEMA VIÁRIO - PROJETO "AS BUILT" PAVIMENTAÇÃO ASFÁLTICA E DRENAGEM PERFIL	CONTR. REPARSE N.º:	FOLHA N.º:
DESENHO:		0185.830-33/2005	
TOPOGRAFIA:			04/05





GOVERNO DO ESTADO DE MATO GROSSO  
SINFRA - SECRETARIA DE ESTADO DE INFRA-ESTRUTURA  
SAVHS - SECRETARIA ADJUNTA DE VIAS URBANAS, HABITAÇÃO E SANEAMENTO

READEQUAÇÃO DE SERVIÇOS E  
QUANTIDADES S/ REFLEXOS FINANCEIROS

Obra: PAVIMENTAÇÃO ASFÁLTICA E DRENAGEM DE ÁGUAS PLUVIAIS  
Endereço: RUAS DIVERSAS DA ÁREA CENTRAL DO MUNICÍPIO  
Município: SALTO DO CÉU/MT  
Referência: CT.0185.830-33/2005-PRÓ-MUNICÍPIOS  
174/2007/00/00 - ASJU/SINFRA  
ENGMAT INCORPORAÇÕES E CONSTRUÇÕES LTDA.

PLANILHA ORÇAMENTÁRIA READEQUADA

DATA: 27/07/09

ITEM	CÓDIGO	ESPECIFICAÇÃO DOS SERVIÇOS	UND	QUANTIDADES			VALOR UNITÁRIO		PREÇOS					
				Contrato	Reform.	Aditar	Contrato	Reform	Contrato	Reform.	Aditar			
<b>1</b>		<b>SISTEMA VIÁRIO</b>												
<b>1.0</b>		<b>SERVIÇOS PRELIMINARES</b>												
1.1		Aquisição de Placa da Obra pronta e assentamento dim.: 2,50 x 1,25 m	m <sup>2</sup>	6,00	3,125	2,88	95,26	95,26	571,56	297,68	-273,88			
1.2	23605	Sinalização de segurança com placas semi-reflexivas fixadas em cavaletes móveis	m <sup>2</sup>		6,000		95,26	95,26	0,00	571,56	571,56			
1.3		Serviços topográficos para pavimentação incl. notas de serviços	m <sup>2</sup>	6.566,88	7.387,74	820,86	1,58	1,58	10.375,67	11.672,62	1.296,95			
1.3		Escavação e carga de material de 1ª categoria inclusive transporte até 1 km	m <sup>3</sup>	2.543,95		2.543,95	3,39	3,39	8.623,98	0,00	-8.623,98			
1.4		Compactação de aterros à 95% proctor normal	m <sup>3</sup>	35,70		35,70	1,59	1,59	56,76	0,00	-56,76			
		<b>TOTAL DO ÍTEM&gt;&gt;</b>							<b>19.627,97</b>	<b>12.541,86</b>	<b>-7.086,11</b>			
<b>2.0</b>		<b>TERRAPLENAGEM</b>												
2.1		Escavação e carga de material de 1ª categoria inclusive transporte até 1 km	m <sup>3</sup>		2.955,10	2.955,10	3,39	3,39	0,00	10.017,77	10.017,77			
2.3		Compactação mecânica a 95% proctor Normal	m <sup>3</sup>		315,56	315,56	1,59	1,59	0,00	501,74	501,74			
		<b>TOTAL DO ÍTEM&gt;&gt;</b>							<b>0,00</b>	<b>10.519,51</b>	<b>10.519,51</b>			
<b>3.0</b>		<b>PAVIMENTAÇÃO</b>												
3.1		Regularização do subleito	m <sup>2</sup>	6.566,88	7.387,74	820,86	0,77	0,77	5.056,49	5.688,55	632,06			
3.2		Sub base de solo estabilizado granulometricamente sem mistura DMT mat. 10 km	m <sup>3</sup>	1.313,38	1.477,55	164,17	17,01	17,01	22.340,59	25.133,09	2.792,50			
3.3		Base de solo estabilizado granulometricamente sem mistura DMT mat. 10 km	m <sup>3</sup>	1.313,38	1.438,46	125,08	17,01	17,01	22.340,59	24.468,22	2.127,63			
3.4		Imprimação (execução)	m <sup>2</sup>	5.253,50	5.746,02	49,52	2,50	2,50	13.133,75	14.365,05	1.231,30			
3.5		Tratamento superficial duplo c/ capa selante	m <sup>2</sup>	5.253,50	5.746,02	492,52	9,15	9,15	48.069,52	52.576,08	4.506,56			
		<b>TOTAL DO ÍTEM&gt;&gt;</b>							<b>110.940,94</b>	<b>122.209,99</b>	<b>11.290,05</b>			

0185830-33/2005/MCIDADES/CAIXA FL226